








Le Tariffe 2015 (applicabili a partire dal 1 gennaio 2015 fino al 31 dicembre 2015)

Stazionamento individuale



	Veicolo individuale (- 5m)	Durata 24H / Consecutive	12,50 €
		Durata > 24H < 48H	25,00 €
		Durata < 2H	6,30 €
		Durata < 1/2H	Gratuito
		Ticket smarrito	25,00 €
		Tessera di abbonamento annuale	93,30 €
Offerta serale per ogni ingresso a partire dalle 19:00			
- Con uscita entro le 2:00 (G+1)		Gratuito	
- Con uscita entro le 11:30 (G+1)		4,30 €	
	Camper/roulotte (- 8m)	Durata 24H / Consecutive	20,80 €
		Durata > 24H < 48H	41,60 €
		Durata < 1/2H	Gratuito
		Ticket smarrito	41,60 €
	Moto	Durata 24H / Consecutive	4,20 €
		Durata < 1/2H	Gratuito
	Bicicletta	Ticket smarrito	8,30 €
			Gratuito

Ogni uscita dal parcheggio è definitiva - La Compagnie des Parcs et des Passeurs du Mont-Saint-Michel declina ogni responsabilità in caso di furti o danni eventuali.

Navette trasporto (Non si accettano cani)

	Linea Le Passeur	Accesso libero
	Linea La Maringote	1 viaggio 5,30 €
		Bambini < di 4 anni Gratuito
		Riservazione in uso esclusivo 1 viaggio 158,00 €
Linea stazione di Pontorson - Mont-Saint-Michel (Non si accettano cani)		
		1 viaggio 3,20 €
		Bambini < di 4 anni Gratuito
		Tessera mensile 84,00 €
		Carnet 10 viaggi 29,00 €

Varie

	Asilo per cani	per giorno/cane (orari apertura CIT)	8,10 €
	Deposito bagagli		Gratuito



PER OGNI INFORMAZIONE:
tel.: +33 (0)2 14 13 20 15
www.bienvenueaumontsaintmichel.com



Il Centro di Informazioni Turistiche



I SERVIZI DEL CIT



Area baby



Deposito bagagli



Toilette



Distributore automatico di biglietti



Asilo per cani

Al centro dell'area parcheggio e ai piedi del punto di partenza delle navette, il Centro di Informazioni Turistiche vi accoglie tutto l'anno. In questo magnifico edificio in legno e vetro troverete tutte le informazioni necessarie per la vostra visita del sito.

1 900 m² di superficie espositiva guidano il visitatore rispettivamente intorno a tre centri di interesse: il Mont, la baia e le sue ricchezze e i territori di Normandia e di Bretagna. Arricchitosi di recente di nuove informazioni, il CIT propone un filmato di 10 minuti diffuso sui tre schermi giganti della sala immersiva.



Ripristino del carattere marittimo del Mont-Saint-Michel

La Diga, un punto panoramico unico sul Mont.



Posta in funzione in maggio 2009, la diga sul Couesnon, grazie alla sua regolazione delle acque, restituisce al fiume la forza necessaria per respingere i sedimenti verso il largo, lontano dal Mont. Oltre alla sua funzione idraulica, la diga si inserisce nel percorso che porta al Mont-Saint-Michel come un'opera d'arte e di accoglienza del pubblico.

Il Ponte-Passerella: il nuovo accesso al Mont-Saint-Michel



Nel quadro del ripristino del carattere marittimo del sito, il Ponte- Passerella offre un approccio completamente ripensato per i visitatori. Una parte della diga (1085 metri), leggermente spostata verso Est, è prolungata adesso dal Ponte- Passerella sulla parte finale del percorso (760 metri). Inaugurato il 12 dicembre 2014, il percorso prosegue oggi su questo nuovo itinerario tra il continente e lo Scoglio.

benvenuti al Mont-Saint-Michel



DOC 78 - 19/02/2015

agircor - ROUEN B 347 686 529 (0215) - Credit foto: Thomas Jouanneau

afaq

ISO 9001

2014/60017

La Compagnie des Parcs et des Passeurs du Mont Saint Michel

2014/60017

2014/60017

2014/60017

2014/60017

2014/60017

2014/60017

2014/60017

2014/60017

2014/60017

2014/60017

2014/60017

2014/60017

2014/60017

2014/60017

2014/60017

2014/60017

2014/60017

2014/60017

2014/60017

2014/60017

2014/60017

2014/60017

2014/60017

2014/60017

2014/60017

2014/60017

2014/60017

2014/60017

2014/60017

2014/60017

2014/60017

2014/60017

Scoprire IL MONT secondo il proprio ritmo

4 modalità di accesso per raggiungere il Mont-Saint-Michel



IN NAVETTA

ACCESSO LIBERO

« Passeur »
Un modo semplice per recarvi fino al Mont in 12 minuti circa.

Il luogo di partenza è la Place des Navettes, vicino al Centro di Informazioni Turistiche e all'area parcheggio. Il «Passeur» vi porta al capolinea Mont. Funziona con servizio continuato. Le frequenze di passaggio del «Passeur» dipendono dalla frequentazione del sito e dalla stagionalità. Il Passeur propone una fermata Route du Mont e Place du Barrage.

1 A PIEDI

seguito le vie pedonali in 50 minuti circa.

Partenza - Arrivo delle linee pubbliche Manche & Ille et Vilaine

2 Partenza e arrivo « Passeur »

3 Partenza e arrivo « Maringote »

Partenza - Arrivo delle linee pubbliche Manche & Ille et Vilaine

Partendo dall'area parcheggio, 3 percorsi diversi vi conducono alla Place du Barrage prima del passaggio sulla nuova opera (Ponte-Passerella) che conduce allo Scoglio.

→ **Il percorso orientale: La Lisière**

Il percorso, detto «la Lisière», vi offre una vista spettacolare sul Mont. Proseguite su una via completamente pedonale e accessibile a tutti.

→ **Il percorso occidentale: Les berges du Couesnon**

Questo percorso vi porta fino alla Diga del Mont-Saint-Michel, elemento centrale del ripristino del carattere marittimo del Mont-Saint-Michel.

→ **Il percorso centrale: « Mont-Saint-Michel »**

Con questo percorso, attraversate la località «Mont-Saint-Michel» dove si trovano ristoranti, hotel e un supermercato.

IN NAVETTA TRAINATA DA CAVALLI

A PAGAMENTO

« Maringote* »
Un modo originale per recarvi fino al Mont in 25 minuti circa.

Questa navetta trainata da due cavalli da tiro è un invito a scoprire il sito del Mont-Saint-Michel come facevano un tempo gli antichi pellegrini... Cullati dal dolce ritmo degli zoccoli, lasciatevi guidare tranquillamente e resterete incantati dalla vista maestosa sul sito del Mont-Saint-Michel. All'andata e al ritorno, la «Maringote» percorre il nuovo Ponte-Passerella. La frequenza delle partenze varia in base alla stagionalità.

*Tranne in caso di affluenza troppo elevata e di cattive condizioni climatiche.

LINEA PONTORSON - LE MONT

Partendo dalla stazione di Pontorson, la linea Pontorson - Le Mont vi porta al capolinea Mont (fermate intermedie). Gli orari di partenza e di ritorno sono sincronizzati con gli orari della compagnia ferroviaria SNCF.

